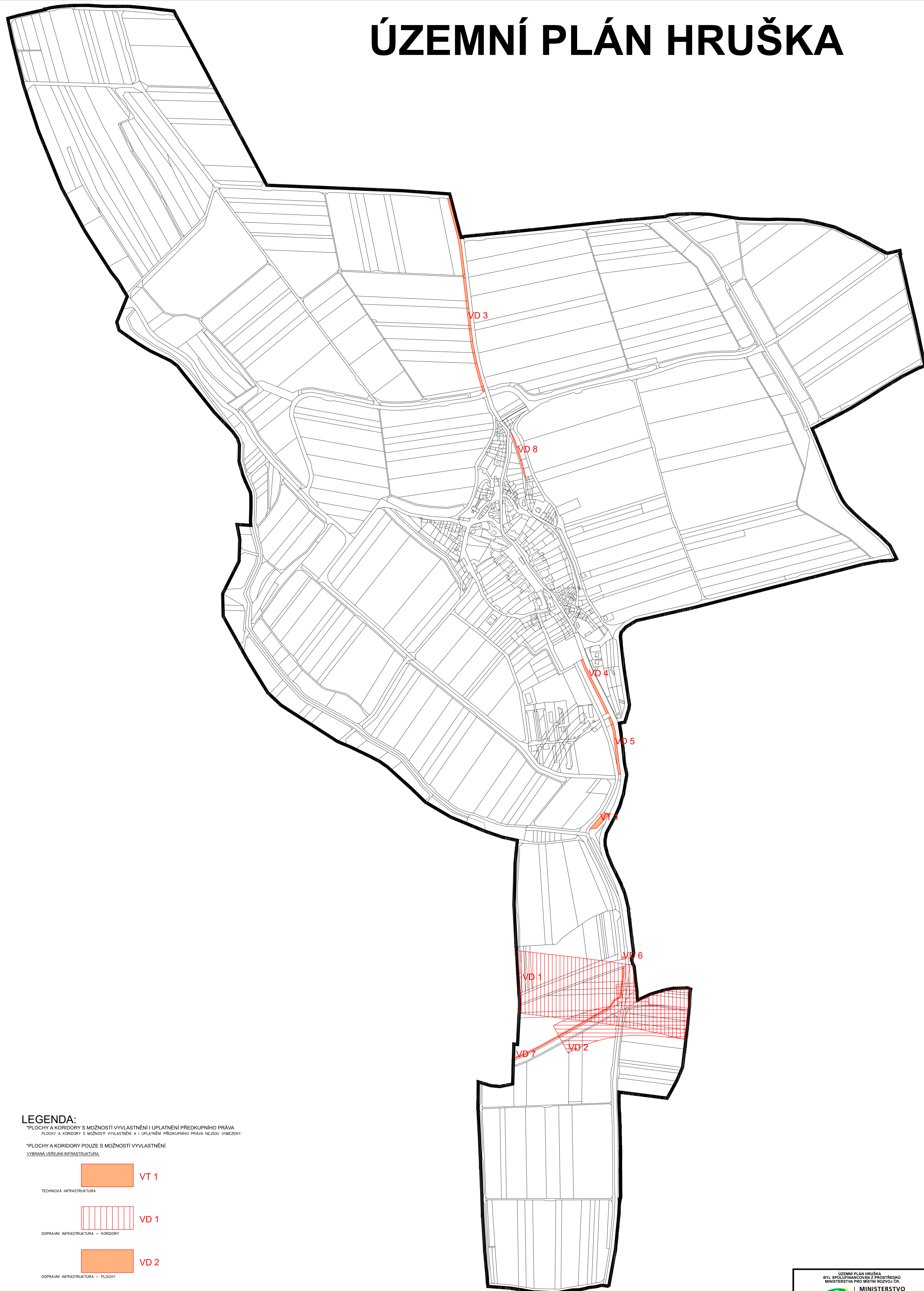


# ÚZEMNÍ PLÁN HRUŠKA

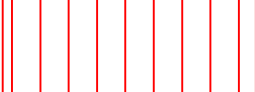



## LEGENDA:

\*PLOCHY A KORIDORY S MOŽNOSTÍ VYVLASTNĚNÍ I UPLATNĚNÍ PŘEDKUPNÍHO PRÁVA.  
PLOCHY A KORIDORY S MOŽNOSTÍ VYVLASTNĚNÍ A I UPLATNĚNÍ PŘEDKUPNÍHO PRÁVA NEJEDNĚ VYMEZUJÍ.

\*PLOCHY A KORIDORY POUŽÍJE S MOŽNOSTÍ VYVLASTNĚNÍ  
JINÝMI VEŘEJNÝMI PRÁVNÍMI VYMEZOVÁNÍMI.


 VT 1  
TECHNICKÁ INFRASTRUKTURA

 VD 1  
DOPRAVNÍ INFRASTRUKTURA – KORIDORY

 VD 2  
DOPRAVNÍ INFRASTRUKTURA – PLOCHY

\*PLOCHY A KORIDORY POUŽÍJE S MOŽNOSTÍ UPLATNĚNÍ PŘEDKUPNÍHO PRÁVA.  
PLOCHY A KORIDORY POUŽÍJE S MOŽNOSTÍ UPLATNĚNÍ PŘEDKUPNÍHO PRÁVA NEJEDNĚ VYMEZUJÍ.

HRANICE ÚZEMNÍCH JEDNOTEK, HRANICE ZÚ  
TUV  
1:5000  
ÚZEMNÍ PLÁN HRUŠKA



VEDOUcí PROJEKTANT:	ING. ARCH. STANISLAV VRUBEL
ZODPOVĚDNÝ PROJEKTANT:	ING. ARCH. STANISLAV VRUBEL
OBJEDNATEL:	OBEC HRUŠKA
PORUČOVATEL:	MAGISTRÁT MĚSTA PROSTĚJOVA
PRŮJEKT:	<b>ÚZEMNÍ PLÁN HRUŠKA</b>
MĚSTO, OBCE:	HRUŠKA (k.ú. Hruška)
VÝKRES:	<b>VÝKRES VEŘEJNĚ PROSPĚŠNÝCH STAVEB, OPATŘENÍ A ASANACÍ</b>

ÚZEMNÍ PLÁN HRUŠKA BYL SPOLUPRACOVÁN Z PROJEKTU MINISTERSTVA PRO MÍSTNÍ ROZVOJ ČR	
MINISTERSTVO PRO MÍSTNÍ ROZVOJ ČR	
<b>Ing. arch. Stanislav VRUBEL</b> ARCHITECTONICKÝ ATÉLIER	
BOHUŠŤAVSKÁ 1226, 721 31 LIPNĚK NAD BEČVOU IČ: 25202628, DIČ: CZ25202628 E-MAIL: arch@vrubel.com, vrubel@vrubel.com, T: 781 110 101, M: 722 846 242	
ÚPRAVA:	862921
DATUM:	07/2019
FORMÁT:	A2
ÚČEL:	NÁVRH
ŠKÝTRNO:	VÝKRES Č. 1
1:5000	I.C