

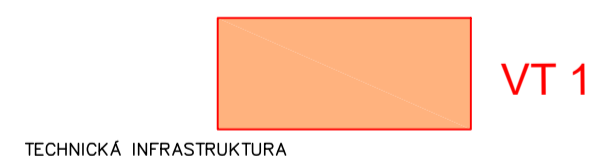
# ÚZEMNÍ PLÁN HRUŠKA



## LEGENDA:

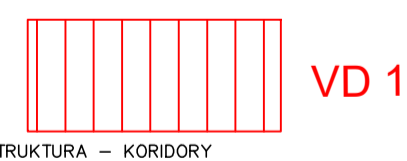
\*PLOCHY A KORIDORY S MOŽNOSTÍ VYVLASTNĚNÍ I UPLATNĚNÍ PŘEDKUPNÍHO PRÁVA.  
PLOCHY A KORIDORY S MOŽNOSTÍ VYVLASTNĚNÍ A I UPLATNĚNÍ PŘEDKUPNÍHO PRÁVA NEJSOU VYMĚZENY.

\*PLOCHY A KORIDORY POLUZE S MOŽNOSTÍ VYVLASTNĚNÍ  
JINOU VĚSTĚNÍ INFRASTRUKTURA



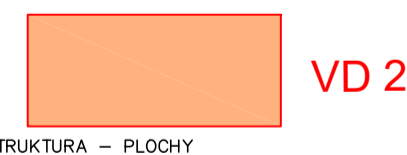
VT 1

TECHNICKÁ INFRASTRUKTURA



VD 1

DOPRAVNÍ INFRASTRUKTURA – KORIDORY



VD 2

DOPRAVNÍ INFRASTRUKTURA – PLOCHY

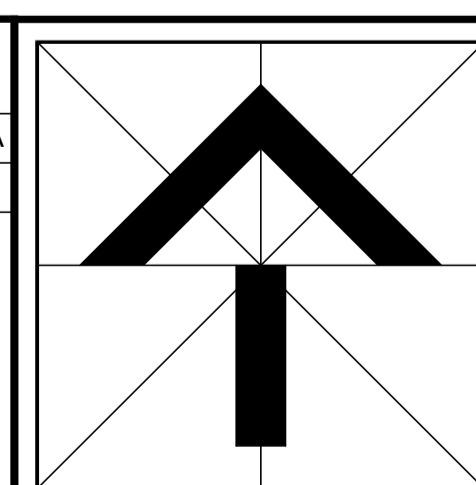
\*PLOCHY A KORIDORY POLUZE S MOŽNOSTÍ UPLATNĚNÍ PŘEDKUPNÍHO PRÁVA.  
PLOCHY A KORIDORY POLUZE S MOŽNOSTÍ UPLATNĚNÍ PŘEDKUPNÍHO PRÁVA NEJSOU VYMĚZENY.

HRANICE ÚZEMNÍCH JEDNOTEK, HRANICE ZÚ  
MĚRY

1:5000

1:5000

ZÁZNAM O ÚČINNOSTI	
SPRÁVNÍ ORGÁN VYDávající ÚZEMNÍ PLÁN HRUŠKA:	ZASTUPITELSTVO OBCE HRUŠKA
POŘIZOVATEL:	(osloň úředního razítka)
POŘIZOVATEL:	MAGISTRÁT MĚSTA PROSTĚJOVA ODDĚLENÍ ÚZEMNÍHO PLÁNOVÁNÍ A PŘÍRODOVĚDY
JMÉNO A PŘÍJMĚNÍ:	ING. ARCH. RADANA ŠERŤOVÁ
FUNKCE:	REFERENT PORADOVÁNÍ ÚP a ÚPD ODDĚLENÍ ÚZEMNÍHO PLÁNOVÁNÍ
PODPIS:	



VEDOUcí PROJEKTANT:	ING. ARCH. STANISLAV VRUBEL
ZODPOVĚDNÝ PROJEKTANT:	ING. ARCH. STANISLAV VRUBEL
OBJEDNATEL:	OBEC HRUŠKA
PORÍZOVATEL:	MAGISTRÁT MĚSTA PROSTĚJOVA
PRŮJEKT:	<b>ÚZEMNÍ PLÁN HRUŠKA</b> HRUŠKA (k.ú. Hruška)
MĚSTO, OBCE:	
VÝKRES:	<b>VÝKRES VEŘEJNĚ PROSPĚŠNÝCH STAVEB, OPATŘENÍ A ASANACÍ</b>

ÚZEMNÍ PLÁN HRUŠKA  
BYL SPOLUPRÁNOVÁN Z PROSTŘEDÍ  
MINISTERSTVA PRO MÍSTNÍ ROZVOJ ČR

MINISTERSTVO  
PRO MÍSTNÍ  
ROZVOJ ČR

**Ing. arch. Stanislav VRUBEL**  
ARCHITECTONICKÝ ATÉLIER

BOHUŠLAVSKÁ 1226, 721 31 LUPÁK, NAD BŘEŽVOU  
IČ: 252191910  
E-MAIL: arch@stvrubel.com

DATUM:	06/2022	Č. KOPÍE:
FORMÁT:	A2	
ÚČEL:	ÚP	
VERZE:	1:5000	VÝKRES Č.:
		1.c

ING. ARCH. STANISLAV VRUBEL  
IČ: 252191910  
TEL: 722 442 221